

## SEZNAM PŘÍLOH:

Výpis parcel - dotčených  
Informace o parcelách

OBJEDNATEL:

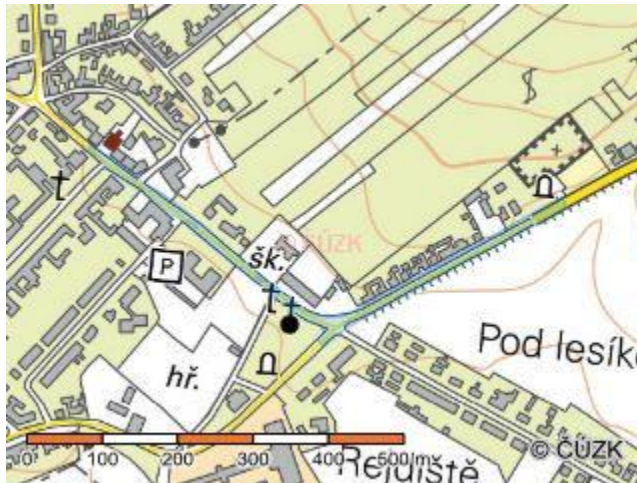


Správa a údržba silnic Jihomoravského kraje,  
příspěvková organizace kraje, Žerotínovo nám.3/5, 60182 Brno

				<b>Linio Plan, s.r.o.</b> Sochorova 23, 616 00 Brno		Autorizační razítko 	
HIP		Ing. František Kokorský					
Zodp. projektant		Ing. František Kokorský					
Vypracoval		Ing. Markéta Střížová					
Kontroloval		Ing. Tomáš Jakl					
Název stavby :						Kraj : JIHMORAVSKÝ	
II/422 Čejč průtah - IZ							
Stavební objekt						Formát	
Investiční záměr						Datum	
Název dokumentu						Číslo střediska	
						AT. S2	
Výpis parcel						Měřítko	
Č. zakázky :		Č. objektu :		Stupeň:		Č. výkresu :	
L-14-030-001				IZ		Č. paré :	
				4			

DOTČENÉ PARCELY			
Číslo záboru	Dle KN	Vlastnické právo	Adresa
	Parcelní číslo		
Katastrální území: Čejč [618942]			
1	503/2	Jihomoravský kraj, SÚS JmK	Žerotínovo náměstí 3/5, Veverí, 60182 Brno
2	102	Jihomoravský kraj, SÚS JmK	Žerotínovo náměstí 3/5, Veverí, 60182 Brno
3	7	Jihomoravský kraj, SÚS JmK	Žerotínovo náměstí 3/5, Veverí, 60182 Brno
4	3313	Česká republika, Povodí Moravy, s.p.	Dřevařská 932/11, Veverí, 60200 Brno
5	3087	Jihomoravský kraj, SÚS JmK	Žerotínovo náměstí 3/5, Veverí, 60182 Brno
6	3307	Česká republika, Správa železniční dopravní cesty, státní organizace	Dlážděná 1003/7, Nové Město, 11000 Praha 1
7	3088	Jihomoravský kraj, SÚS JmK	Žerotínovo náměstí 3/5, Veverí, 60182 Brno

## Informace o pozemku



Parcelní číslo:	<a href="#">503/2</a>
Obec:	<a href="#">Čejč [586099]</a>
Katastrální území:	<a href="#">Čejč [618942]</a>
Číslo LV:	<a href="#">1018</a>
Výměra [m²]:	10376
Typ parcely:	Parcela katastru nemovitostí
Mapový list:	DKM
Určení výměry:	Graficky nebo v digitalizované mapě
Způsob využití:	silnice
Druh pozemku:	ostatní plocha

Sousední parcely

### Vlastníci, jiní oprávnění

Vlastnické právo	Podíl
Jihomoravský kraj, Žerotínovo náměstí 449/3, Veverí, 60200 Brno	
Hospodaření se svěřeným majetkem kraje	Podíl
Správa a údržba silnic Jihomoravského kraje, příspěvková organizace kraje, Žerotínovo náměstí 3/5, Veverí, 60182 Brno	

### Způsob ochrany nemovitosti

Nejsou evidovány žádné způsoby ochrany.

### Seznam BPEJ

Parcela nemá evidované BPEJ.

### Omezení vlastnického práva

Typ
Věcné břemeno (podle listiny)

### Jiné zápisy

Nejsou evidovány žádné jiné zápisy.

Nemovitost je v územním obvodu, kde státní správu katastru nemovitostí ČR vykonává [Katastrální úřad pro Jihomoravský kraj, Katastrální pracoviště Hodonín](#)

Zobrazené údaje mají informativní charakter. Platnost k 27.08.2014 06:10:59.

## Informace o pozemku



Parcelní číslo:	<a href="#">102</a>
Obec:	<a href="#">Čejč [586099]</a>
Katastrální území:	<a href="#">Čejč [618942]</a>
Číslo LV:	<a href="#">1018</a>
Výměra [m²]:	1939
Typ parcely:	Parcela katastru nemovitostí
Mapový list:	DKM
Určení výměry:	Graficky nebo v digitalizované mapě
Způsob využití:	silnice
Druh pozemku:	ostatní plocha

Sousední parcely

### Vlastníci, jiní oprávnění

Vlastnické právo	Podíl
Jihomoravský kraj, Žerotínovo náměstí 449/3, Veverí, 60200 Brno	
Hospodaření se svěřeným majetkem kraje	Podíl
Správa a údržba silnic Jihomoravského kraje, příspěvková organizace kraje, Žerotínovo náměstí 3/5, Veverí, 60182 Brno	

### Způsob ochrany nemovitosti

Nejsou evidovány žádné způsoby ochrany.

### Seznam BPEJ

Parcela nemá evidované BPEJ.

### Omezení vlastnického práva

Typ
Věcné břemeno (podle listiny)

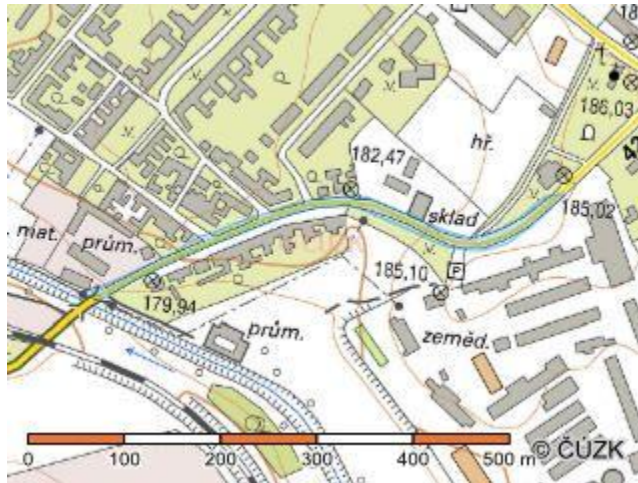
### Jiné zápisy

Nejsou evidovány žádné jiné zápisy.

Nemovitost je v územním obvodu, kde státní správu katastru nemovitostí ČR vykonává [Katastrální úřad pro Jihomoravský kraj, Katastrální pracoviště Hodonín](#)

Zobrazené údaje mají informativní charakter. Platnost k 27.08.2014 06:10:59.

## Informace o pozemku



Parcelní číslo:	<a href="#">7</a>
Obec:	<a href="#">Čejč [586099]</a>
Katastrální území:	<a href="#">Čejč [618942]</a>
Číslo LV:	<a href="#">1018</a>
Výměra [m²]:	6325
Typ parcely:	Parcela katastru nemovitostí
Mapový list:	DKM
Určení výměry:	Graficky nebo v digitalizované mapě
Způsob využití:	silnice
Druh pozemku:	ostatní plocha

Sousední parcely

### Vlastníci, jiní oprávnění

Vlastnické právo	Podíl
Jihomoravský kraj, Žerotínovo náměstí 449/3, Veverí, 60200 Brno	
Hospodaření se svěřeným majetkem kraje	Podíl
Správa a údržba silnic Jihomoravského kraje, příspěvková organizace kraje, Žerotínovo náměstí 3/5, Veverí, 60182 Brno	

### Způsob ochrany nemovitosti

Nejsou evidovány žádné způsoby ochrany.

### Seznam BPEJ

Parcela nemá evidované BPEJ.

### Omezení vlastnického práva

Typ
Věcné břemeno (podle listiny)

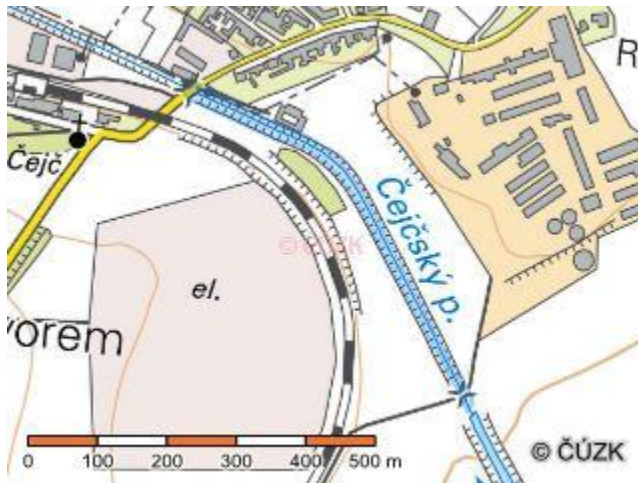
### Jiné zápisy

Nejsou evidovány žádné jiné zápisy.

Nemovitost je v územním obvodu, kde státní správu katastru nemovitostí ČR vykonává [Katastrální úřad pro Jihomoravský kraj, Katastrální pracoviště Hodonín](#)

Zobrazené údaje mají informativní charakter. Platnost k 27.08.2014 06:10:59.

## Informace o pozemku



Parcelní číslo:	<a href="#">3313</a>
Obec:	<a href="#">Čejč [586099]</a>
Katastrální území:	<a href="#">Čejč [618942]</a>
Číslo LV:	<a href="#">1642</a>
Výměra [m²]:	10972
Typ parcely:	Parcela katastru nemovitostí
Mapový list:	DKM
Určení výměry:	Ze souřadnic v S-JTSK
Způsob využití:	koryto vodního toku přirozené nebo upravené
Druh pozemku:	vodní plocha

### Sousední parcely

### **Vlastníci, jiní oprávnění**

Vlastnické právo	Podíl
Česká republika,	
Právo hospodařit s majetkem státu	Podíl
Povodí Moravy, s.p., Dřevařská 932/11, Veverí, 60200 Brno	

### **Způsob ochrany nemovitosti**

Nejsou evidovány žádné způsoby ochrany.

### **Seznam BPEJ**

Parcela nemá evidované BPEJ.

### **Omezení vlastnického práva**

Nejsou evidována žádná omezení.

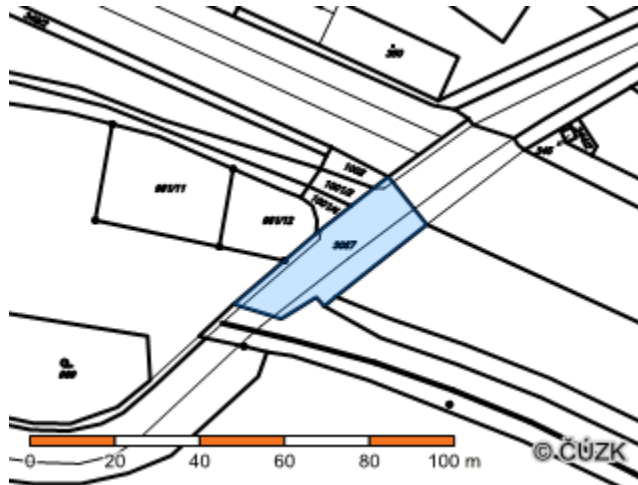
### **Jiné zápisy**

Nejsou evidovány žádné jiné zápisy.

Nemovitost je v územním obvodu, kde státní správu katastru nemovitostí ČR vykonává [Katastrální úřad pro Jihomoravský kraj, Katastrální pracoviště Hodonín](#)

Zobrazené údaje mají informativní charakter. Platnost k 27.08.2014 06:10:59.

## Informace o pozemku



Parcelní číslo:	<a href="#">3087</a>
Obec:	<a href="#">Čejč [586099]</a>
Katastrální území:	<a href="#">Čejč [618942]</a>
Číslo LV:	<a href="#">1018</a>
Výměra [m²]:	588
Typ parcely:	Parcela katastru nemovitostí
Mapový list:	DKM
Určení výměry:	Ze souřadnic v S-JTSK
Způsob využití:	silnice
Druh pozemku:	ostatní plocha

Sousední parcely

### Vlastníci, jiní oprávnění

Vlastnické právo	Podíl
Jihomoravský kraj, Žerotínovo náměstí 449/3, Veverí, 60200 Brno	
Hospodaření se svěřeným majetkem kraje	Podíl
Správa a údržba silnic Jihomoravského kraje, příspěvková organizace kraje, Žerotínovo náměstí 3/5, Veverí, 60182 Brno	

### Způsob ochrany nemovitosti

Nejsou evidovány žádné způsoby ochrany.

### Seznam BPEJ

Parcela nemá evidované BPEJ.

### Omezení vlastnického práva

Nejsou evidována žádná omezení.

### Jiné zápisy

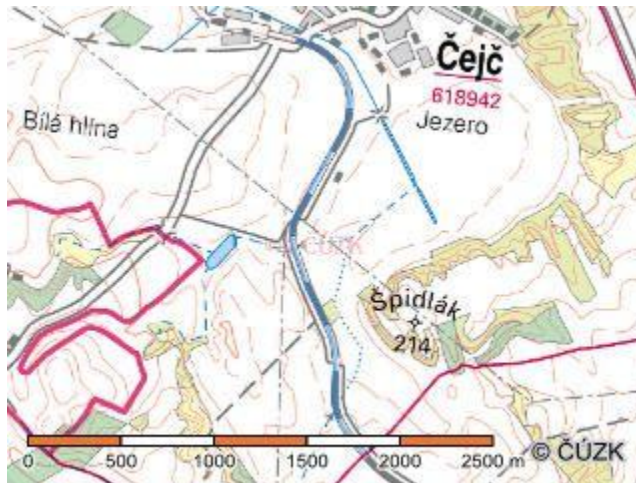
Nejsou evidovány žádné jiné zápisy.

Nemovitost je v územním obvodu, kde státní správu katastru nemovitostí ČR vykonává [Katastrální úřad pro Jihomoravský kraj, Katastrální pracoviště Hodonín](#)

Zobrazené údaje mají informativní charakter. Platnost k 27.08.2014 06:10:59.



## Informace o pozemku



Parcelní číslo:	<a href="#">3307</a>
Obec:	<a href="#">Čejč [586099]</a>
Katastrální území:	<a href="#">Čejč [618942]</a>
Číslo LV:	<a href="#">1718</a>
Výměra [m²]:	28535
Typ parcely:	Parcela katastru nemovitostí
Mapový list:	DKM
Určení výměry:	Ze souřadnic v S-JTSK
Způsob využití:	dráha
Druh pozemku:	ostatní plocha

Sousední parcely

### Vlastníci, jiní oprávnění

Vlastnické právo	Podíl
Česká republika,	
Právo hospodařit s majetkem státu	Podíl
Správa železniční dopravní cesty, státní organizace, Dlážděná 1003/7, Nové Město, 11000 Praha 1	

### Způsob ochrany nemovitosti

Nejsou evidovány žádné způsoby ochrany.

### Seznam BPEJ

Parcela nemá evidované BPEJ.

### Omezení vlastnického práva

Typ
Věcné břemeno (podle listiny)

### Jiné zápisy

Nejsou evidovány žádné jiné zápisy.

Nemovitost je v územním obvodu, kde státní správu katastru nemovitostí ČR vykonává [Katastrální úřad pro Jihomoravský kraj, Katastrální pracoviště Hodonín](#)

Zobrazené údaje mají informativní charakter. Platnost k 27.08.2014 06:10:59.



## Informace o pozemku



Parcelní číslo:	<a href="#">3088</a>
Obec:	<a href="#">Čejč [586099]</a>
Katastrální území:	<a href="#">Čejč [618942]</a>
Číslo LV:	<a href="#">1018</a>
Výměra [m²]:	19732
Typ parcely:	Parcela katastru nemovitostí
Mapový list:	DKM
Určení výměry:	Ze souřadnic v S-JTSK
Způsob využití:	silnice
Druh pozemku:	ostatní plocha

Sousední parcely

### Vlastníci, jiní oprávnění

Vlastnické právo	Podíl
Jihomoravský kraj, Žerotínovo náměstí 449/3, Veverí, 60200 Brno	
Hospodaření se svěřeným majetkem kraje	Podíl
Správa a údržba silnic Jihomoravského kraje, příspěvková organizace kraje, Žerotínovo náměstí 3/5, Veverí, 60182 Brno	

### Způsob ochrany nemovitosti

Nejsou evidovány žádné způsoby ochrany.

### Seznam BPEJ

Parcela nemá evidované BPEJ.

### Omezení vlastnického práva

Typ
Věcné břemeno (podle listiny)

### Jiné zápisy

Nejsou evidovány žádné jiné zápisy.

Nemovitost je v územním obvodu, kde státní správu katastru nemovitostí ČR vykonává [Katastrální úřad pro Jihomoravský kraj, Katastrální pracoviště Hodonín](#)

Zobrazené údaje mají informativní charakter. Platnost k 27.08.2014 06:10:59.